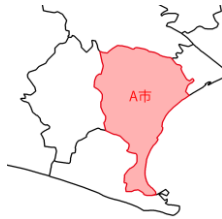
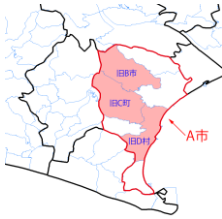




災害事例ID	2019-08-27_N3-159j_Rxxxxx_JP40228-061241-19			範囲精度 *2 A
災害発生地	福岡県朝倉市			
現在の自治体名*1	福岡県 朝倉市 (地方公共団体コード: JP40228) 代表点座標: 33.423412, 130.665573			
災害名称	気象庁: 令和元年8月の前線による大雨			
災害の種類	風水害 (洪水, 大雨)			
発生時期	発生日	2019年8月27日 (令和1年8月27日)		
被害詳細	インフラ	道路	3箇所	
	浸水被害	浸水面積: 被害有り		
出典資料	福岡県総務部防災危機管理局 (2019) : 8月27日からの大雨に関する情報(第17報).			

*1 : 2013 (平成25) 年1月1日時点

*2：範囲精度の解説

範囲精度	事例の地理的な範囲の用例	事例範囲のイメージ
A	事例レコードの地理的範囲と災害統計値の集計エリアとが同一。	
B	事例レコードの地理的範囲(現在のA市)は、災害発生当時の旧市町村エリアよりも大きいため、実際には災害が発生していない地域も含む。	
C	出典資料に事例レコードの地理的範囲に関する記述が無く、正確な範囲が不明。(例:非常に古い災害、河川の流域)	
D	事例レコードおよびその周辺地域(隣接自治体までの範囲)を含む範囲で、かつ、事例レコードの範囲に関する情報を抽出できない。この場合、事例レコード内での被害状況は事実よりも過剰な記述となる。	
E	事例レコードを含む広域(郡、県、山麓レベル)の範囲で、かつ、事例レコードの範囲に関する情報を抽出できない。	<p style="text-align: center;">県・地方単位</p>