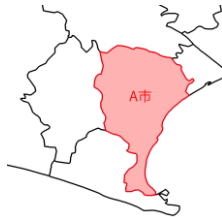
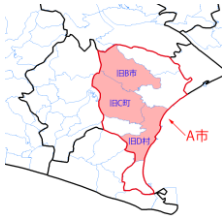




災害事例ID		2003-08-15_x_RLxxxx_JP14205-016360-13			範囲精度 *2  <b>A</b>
現在の自治体名*1		神奈川県 藤沢市 (地方公共団体コード: JP14205) 代表点座標: 35.33894, 139.491116			
災害の種類		風水害(洪水, 大雨), 斜面災害(表層崩壊)			
自然現象	風水害	期間降水量: 336 mm, 地点: 防災センター (平成15年8月14日 1:00 ~ 平成14年8月16日 22:00)			
発生時期	発生日	2003年8月15日 (平成15年8月15日)			
	災害の継続期間	2003年8月14日 (平成15) ~ 2003年8月16日 (平成15) (継続期間)			
被害詳細	建物被害	浸水被害	床下浸水	1棟	/
	インフラ		道路	2箇所	
出典資料	藤沢市消防本部 (2009) : 消防年報 2009年(平成21年)版, p121.				

\*1: 2013 (平成25) 年1月1日時点

災害事例ID		2003-08-15_x_RLxxxx_JP14205-016360-13	
風水害	期間降水量		336 mm, 地点: 防災センター (平成15年8月14日 1:00 ~ 平成14年8月16日 22:00)
斜面災害	発生箇所数	表層崩壊	1箇所

\*2：範囲精度の解説

範囲精度	事例の地理的な範囲の用例	事例範囲のイメージ
A	事例レコードの地理的範囲と災害統計値の集計エリアとが同一。	
B	事例レコードの地理的範囲(現在のA市)は、災害発生当時の旧市町村エリアよりも大きいため、実際には災害が発生していない地域も含む。	
C	出典資料に事例レコードの地理的範囲に関する記述が無く、正確な範囲が不明。(例:非常に古い災害、河川の流域)	
D	事例レコードおよびその周辺地域(隣接自治体までの範囲)を含む範囲で、かつ、事例レコードの範囲に関する情報を抽出できない。この場合、事例レコード内での被害状況は事実よりも過剰な記述となる。	
E	事例レコードを含む広域(郡、県、山麓レベル)の範囲で、かつ、事例レコードの範囲に関する情報を抽出できない。	<p style="text-align: center;">県・地方単位</p>