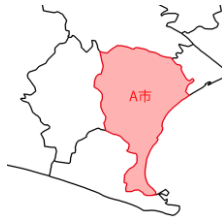
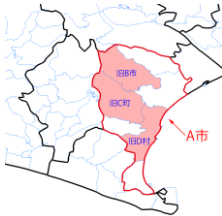




災害事例ID		1979-10-18_N3-043j_Rxxxxx_JP14205-013396-13				範囲精度 *2 A	
現在の自治体名*1		神奈川県 藤沢市 (地方公共団体コード: JP14205) 代表点座標: 35.33894, 139.491116					
災害名称		気象庁: 昭和54年台風第20号					
災害の種類		風水害 (洪水, 台風)					
自然現象		風水害	気象現象: 台風7920号 期間降水量: 137 mm (昭和54年10月18日 2:00 ~ 昭和54年10月19日 16:00)				
発生時期	発生日	1979年10月18日 (昭和54年10月18日)					
	災害の継続期間	1979年10月18日 (昭和54) ~ 1979年10月19日 (昭和54) (発生期間)					
被害詳細	人的被害	負傷者	重傷	1名	軽傷	15名	
	建物被害	住家被害	全壊	1棟	半壊	47棟	
			一部損壊	101棟			
		浸水被害	床下浸水	4棟			
	インフラ	道路	15箇所				
出典資料		藤沢市消防本部 (2009) : 消防年報 2009年(平成21年)版, p113.					

*1: 2013 (平成25) 年1月1日時点

災害事例ID		1979-10-18_N3-043j_Rxxxxx_JP14205-013396-13
風水害	気象現象	台風7920号
	期間降水量	137 mm (昭和54年10月18日 2:00 ~ 昭和54年10月19日 16:00)

*2：範囲精度の解説

範囲精度	事例の地理的な範囲の用例	事例範囲のイメージ
A	事例レコードの地理的範囲と災害統計値の集計エリアとが同一。	
B	事例レコードの地理的範囲(現在のA市)は、災害発生当時の旧市町村エリアよりも大きいため、実際には災害が発生していない地域も含む。	
C	出典資料に事例レコードの地理的範囲に関する記述が無く、正確な範囲が不明。(例:非常に古い災害、河川の流域)	
D	事例レコードおよびその周辺地域(隣接自治体までの範囲)を含む範囲で、かつ、事例レコードの範囲に関する情報を抽出できない。この場合、事例レコード内での被害状況は事実よりも過剰な記述となる。	
E	事例レコードを含む広域(郡、県、山麓レベル)の範囲で、かつ、事例レコードの範囲に関する情報を抽出できない。	<p style="text-align: center;">県・地方単位</p>