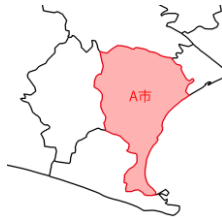




災害事例ID	1978-08-xx_N9-011j_Oxxxxx_JP08211-013309-13		範囲精度 *2 A
災害発生地	茨城県水海道市		
現在の自治体名*1	茨城県 常総市 (地方公共団体コード: JP08211) 代表点座標: 36.023563, 139.993934		
災害名称	気象庁: 昭和53年夏の高温・少雨		
災害の種類	その他気象災害 (干害)		
発生時期	発生日	1978年8月 (昭和53年8月)	
被害詳細	農地被害	48 ha	
出典資料	★ (2013) : 常総市地域防災計画 改定案, p7.		

*1 : 2013 (平成25) 年1月1日時点

*2：範囲精度の解説

範囲精度	事例の地理的な範囲の用例	事例範囲のイメージ
A	事例レコードの地理的範囲と災害統計値の集計エリアとが同一。	
B	事例レコードの地理的範囲(現在のA市)は、災害発生当時の旧市町村エリアよりも大きいため、実際には災害が発生していない地域も含む。	
C	出典資料に事例レコードの地理的範囲に関する記述が無く、正確な範囲が不明。(例:非常に古い災害、河川の流域)	
D	事例レコードおよびその周辺地域(隣接自治体までの範囲)を含む範囲で、かつ、事例レコードの範囲に関する情報を抽出できない。この場合、事例レコード内での被害状況は事実よりも過剰な記述となる。	
E	事例レコードを含む広域(郡、県、山麓レベル)の範囲で、かつ、事例レコードの範囲に関する情報を抽出できない。	<p style="text-align: center;">県・地方単位</p>