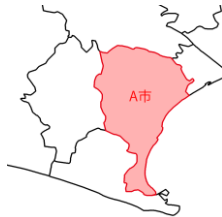
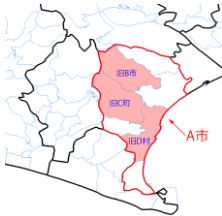




災害事例ID		1976-07-xx_x_Rxxxxx_JP08211-013112-13		範囲精度 *2 B
災害発生地		茨城県水海道市		
現在の自治体名*1		茨城県 常総市 (地方公共団体コード: JP08211) 代表点座標: 36.023563, 139.993934		
災害の種類		風水害 (降雹)		
発生時期	発生日	1976年7月 (昭和51年7月)		
被害詳細	農地被害	被害有り		
出典資料	★ (2013) : 常総市地域防災計画 改定案, p7.			

*1 : 2013 (平成25) 年1月1日時点

*2：範囲精度の解説

範囲精度	事例の地理的な範囲の用例	事例範囲のイメージ
A	事例レコードの地理的範囲と災害統計値の集計エリアとが同一。	
B	事例レコードの地理的範囲(現在のA市)は、災害発生当時の旧市町村エリアよりも大きいため、実際には災害が発生していない地域も含む。	
C	出典資料に事例レコードの地理的範囲に関する記述が無く、正確な範囲が不明。(例:非常に古い災害、河川の流域)	
D	事例レコードおよびその周辺地域(隣接自治体までの範囲)を含む範囲で、かつ、事例レコードの範囲に関する情報を抽出できない。この場合、事例レコード内での被害状況は事実よりも過剰な記述となる。	
E	事例レコードを含む広域(郡、県、山麓レベル)の範囲で、かつ、事例レコードの範囲に関する情報を抽出できない。	<p style="text-align: center;">県・地方単位</p>