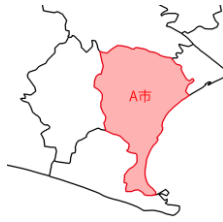
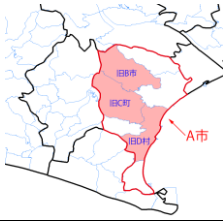




災害事例ID		1965-08-21_x_Rxxxxx_JP14205-012262-13			範囲精度 *2 A
現在の自治体名*1		神奈川県 藤沢市（地方公共団体コード：JP14205） 代表点座標：35.33894, 139.491116			
災害の種類		風水害（台風）			
自然現象		風水害	気象現象：台風6517号		
発生時期	発生日	1965年8月21日（昭和40年8月21日）			
被害詳細	建物被害	非住家被害	1 棟		
出典資料		藤沢市消防本部（2009）：消防年報 2009年(平成21年)版, p109.			

*1：2013（平成25）年1月1日時点

災害事例ID		1965-08-21_x_Rxxxxx_JP14205-012262-13
風水害	気象現象	台風6517号

*2：範囲精度の解説

範囲精度	事例の地理的な範囲の用例	事例範囲のイメージ
A	事例レコードの地理的範囲と災害統計値の集計エリアとが同一。	
B	事例レコードの地理的範囲(現在のA市)は、災害発生当時の旧市町村エリアよりも大きいため、実際には災害が発生していない地域も含む。	
C	出典資料に事例レコードの地理的範囲に関する記述が無く、正確な範囲が不明。(例:非常に古い災害、河川の流域)	
D	事例レコードおよびその周辺地域(隣接自治体までの範囲)を含む範囲で、かつ、事例レコードの範囲に関する情報を抽出できない。この場合、事例レコード内での被害状況は事実よりも過剰な記述となる。	
E	事例レコードを含む広域(郡、県、山麓レベル)の範囲で、かつ、事例レコードの範囲に関する情報を抽出できない。	県・地方単位