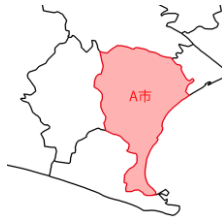
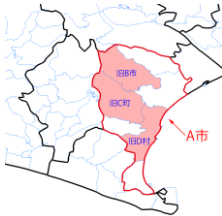




災害事例ID		1958-09-26_NJM002_Rxxxxx_JP14205-011817-13			範囲精度 *2  <b>A</b>	
現在の自治体名*1		神奈川県 藤沢市 (地方公共団体コード: JP14205) 代表点座標: 35.33894, 139.491116				
災害名称		気象庁: 狩野川台風				
災害の種類		風水害 (洪水, 台風)				
自然現象		風水害	気象現象: 台風5822号			
発生時期	発生日	1958年9月26日 (昭和33年9月26日)				
被害詳細	人的被害	人命	死者	3名		
		住家被害	全壊	7棟		
	建物被害	非住家被害		18棟		
		浸水被害	床上浸水	515棟	床下浸水	1,713棟
出典資料		藤沢市消防本部 (2009) : 消防年報 2009年(平成21年)版, p108.				

\*1: 2013 (平成25) 年1月1日時点

災害事例ID		1958-09-26_NJM002_Rxxxxx_JP14205-011817-13
風水害	気象現象	台風5822号

\*2：範囲精度の解説

範囲精度	事例の地理的な範囲の用例	事例範囲のイメージ
A	事例レコードの地理的範囲と災害統計値の集計エリアとが同一。	
B	事例レコードの地理的範囲(現在のA市)は、災害発生当時の旧市町村エリアよりも大きいため、実際には災害が発生していない地域も含む。	
C	出典資料に事例レコードの地理的範囲に関する記述が無く、正確な範囲が不明。(例:非常に古い災害、河川の流域)	
D	事例レコードおよびその周辺地域(隣接自治体までの範囲)を含む範囲で、かつ、事例レコードの範囲に関する情報を抽出できない。この場合、事例レコード内での被害状況は事実よりも過剰な記述となる。	
E	事例レコードを含む広域(郡、県、山麓レベル)の範囲で、かつ、事例レコードの範囲に関する情報を抽出できない。	<p style="text-align: center;">県・地方単位</p>